

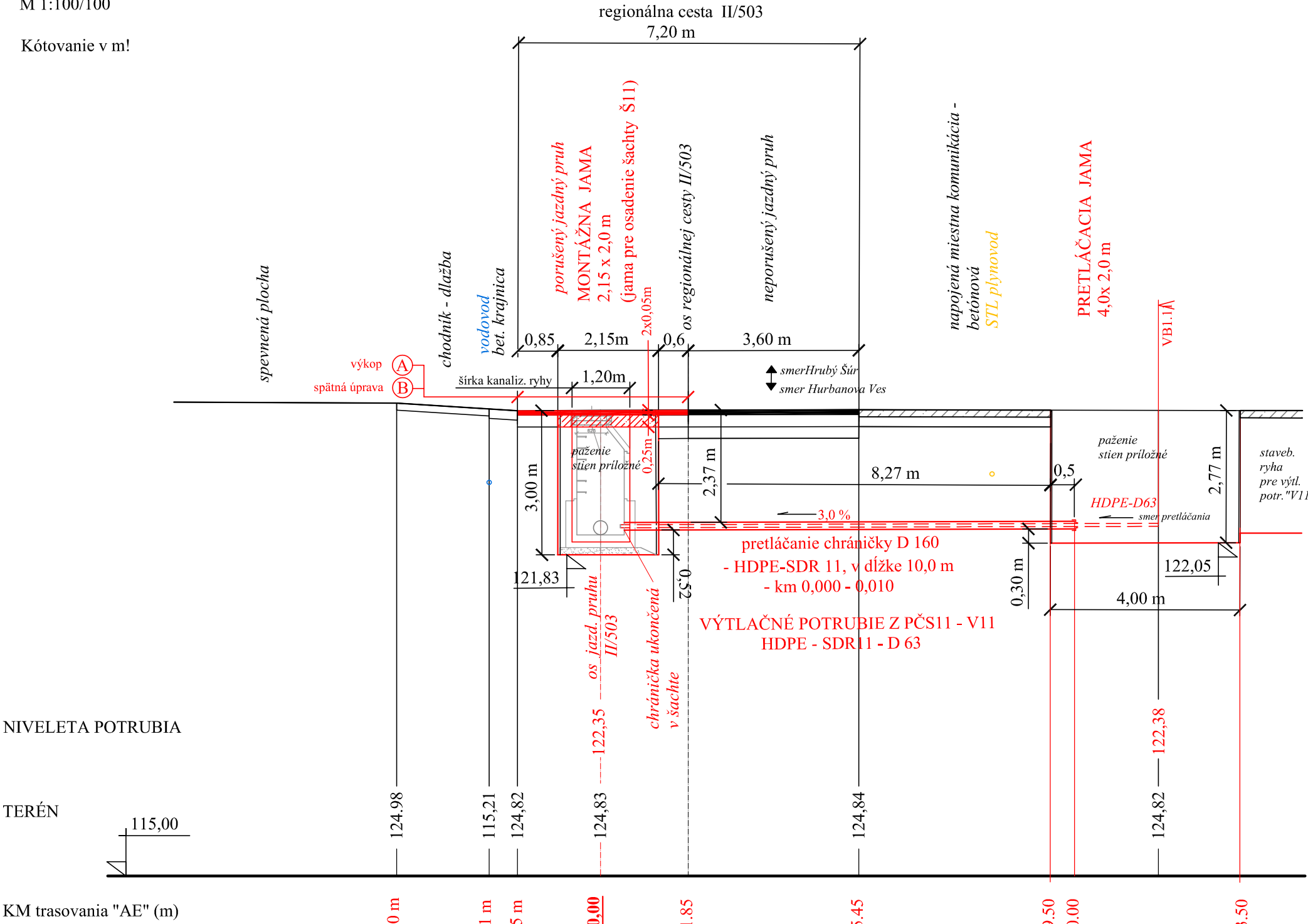
VZOROVÝ REZ - na stoke "AE" - výtlak "V11" (km 0,00 - 0,010)

PRETLÁČANIA CHRÁNIČKY pod regionálnou cestou II/503

- pre výtlačné potrubia splaškových vôd

M 1:100/100

Kótovanie v m!

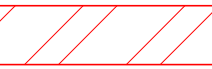



POZNÁMKY:


1. PRED ZAHÁJENÍM VÝKOPOVÝCH PRÁC JE POTREBNÉ VYTÝČIŤ VŠETKY JESTVUJÚCE INŽINIERSKÉ SIETE ICH SPRÁVCAMI.
(pri spracovaní PD pre SP neboli od správcov vedení známe priemery ani hĺbky uloženia vedení pod terénom)

POPIS BÚRANIA A SPÄTNEJ ÚPRAVY REGIONÁLNEJ CESTY II/503 :

- Ⓐ - Pred zahájením výkopových prác v intraviláne obce je potrebné :
CELÚ ŠÍRKU PORUŠENÉHO JAZDNÉHO PRUHU (po os ceststy) VOZOVKY - **ODFRÉZOVAŤ** o hr. 2x 0,05m - ZAREZANÍM A JEJ STUPŇOVITÝM ODSTRÁNENÍM VRSTIEV VOZOVKY .
- Ⓑ - Po osadení kanalizačného potrubia do stavebnej ryhy a absypse potrubia je potrebné :
1/ ZASYPAŤ STAVEBNÚ RYHU (budovanie po úsekoch) PO VRSTVÁCH ZHUTŇOVANOU ŠTRKODRVINOU;
2/ NÁSLEDNE RYHU V CELEJ JEJ ŠÍRKE ZABETÓNOVAŤ V HRÚBKKE 0,25 m;
3/ VO VÝŠKE 0,10 m POD NIVELETOU VOZOVKY SO ZVÁRANOU OCELOVOU SIEŤOVINOU, S VYLOŽENÍM 0,25 m PO OBOCH STRANÁCH ZASYPAanej STAVEBNEJ RYHY;
4/ ZRIADENIE PENETRAČNÉHO POSTREKU BETÓNOVÉHO PODKLADU;
5/ Posledná fáza spätnej úpravy regionálnej cesty = POLOŽENIE VRSTVY ASFALTOVÉHO BETÓNU NA CELÚ ŠÍRKU PORUŠENÉHO JAZDNÉHO PRUHU v hr. 2x0,05 m.

	PORUŠENÝ JAZDNÝ PRUH VÝTAVBOU - RC II/503
	NEPORUŠENÝ JAZDNÝ PRUH REGIONÁLNEJ CESTY II/503

VÝŠKOVÝ SYSTÉM B.p.v.;
PODĽA ZÁKONA O AUTORSKÝCH PRÁVACH JE BEZ SÚHLASU AUTORA ZAKÁZANÉ AKÉKOL'VEK ŠÍRENIE ALEBO KOPÍROVANIE TOHTO PROJEKTU. TENTO PROJEKT JE VYPRACOVANÝ PRE STAVEBNÉ POVOLENIE.
NEPREBERÁME ZODPOVEDNOSŤ ZA JEHO POUŽITIE NA INÝ AKO TENTO ÚČEL.

Navrhol:	AXA Projekt, s.r.o., Mierové nám. 3165/5, Galanta 924 01		 AXA Projekt s.r.o. adresa: Mierové námestie 3165/5, Galanta tel.: +421(0)916 722 743 e-mail: axaprojekt@axaprojekt.sk web: http://axaprojekt.sk/												
Zodp. projektant:	Ing. Karol Považan														
Vypracoval:	Ing. Karol Považan														
Miesto:	Obec Hrubý Šúr														
Investor:	Obec Hrubý Šúr, ObÚ Hrubý Šúr č. 205, 903 01														
Časť: E.II Splašková kanalizácia SO06+SO07+SO08															
Stavba:			<table><tr><td>Formát:</td><td>6 x A4</td></tr><tr><td>Dátum:</td><td>06/2020</td></tr><tr><td>Účel:</td><td>DSP</td></tr><tr><td>Č. zákazky:</td><td>D025-2018</td></tr><tr><td>Č. oprávnenia:</td><td>3767/A2</td></tr><tr><td>Mierka:</td><td>1:100 1:100/100</td></tr></table>	Formát:	6 x A4	Dátum:	06/2020	Účel:	DSP	Č. zákazky:	D025-2018	Č. oprávnenia:	3767/A2	Mierka:	1:100 1:100/100
Formát:	6 x A4														
Dátum:	06/2020														
Účel:	DSP														
Č. zákazky:	D025-2018														
Č. oprávnenia:	3767/A2														
Mierka:	1:100 1:100/100														
Verejná kanalizácia a ČOV Hrubý Šúr			Číslo výkresu: E.II-50												
Obsah: PRETLÁČANIE CHRÁNIČKY č.4 - regionálnej cesty II/503 pre výtlak splaškových vôd "V11", na stoke "AE" - km 0,000 až 0,010															